

# SENDEROS DE TOLEDO

PR-TO  
46

Almendral de la Cañada  
Mirador de Almendral de la Cañada



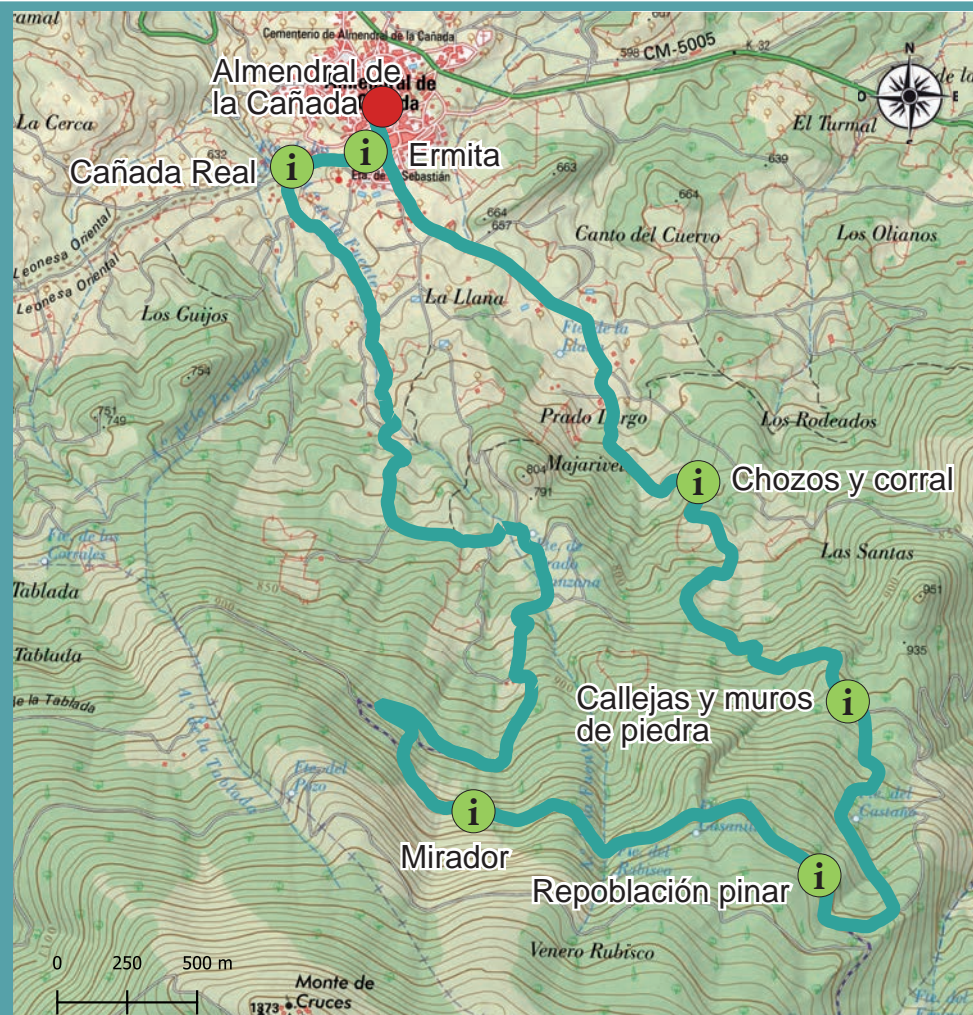
## Almendral de la Cañada

Localizado en la falda noreste de la sierra de San Vicente, en la cabecera del valle del Titear, al sur de la sierra de Gredos. Por su ubicación y clima, es una de las mejores zonas para la práctica del senderismo en la provincia de Toledo durante todo el año. Ruta sencilla de 11 km, aunque algo exigente por el desnivel, discurre por pistas y sendas fáciles de caminar. La senda descubre, por cañadas y callejas, los ecosistemas de media montaña: zonas de pasto y dehesas en la zona baja y bosques mixtos de roble y pino en la zona más alta.



PR-TO  
46

## Mirador de Almendral de la Cañada | Almendral de la Cañada



### DATOS DEL SENDERO

**Longitud:** 11 km

**Altitud min.:** 1.618 m

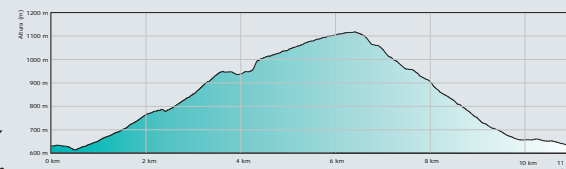
**Altitud máx.:** 1.132 m

**Dificultad:** media

**Tiempo estimado:** 3 h 30'

**Tipo de recorrido:** circular

**Época recomendable:** otoño, invierno, primavera y verano.



Antiguos caños, chozos, corrales, abrevaderos y árboles centenarios nos acompañan en el camino. “La iglesia de Ntra. Sra. de la Antigua fue el lugar de nacimiento de la Beata Ana de San Bartolomé (1-10-1554). Compañera inseparable, secretaria, cocinera, enfermera, confidente y heredera espiritual de Santa Teresa de Jesús. La Beata Ana Fue encargada de reformar el Carmelo (orden de las Carmelitas) en Francia y Bélgica. En el interior de la iglesia se puede ver reliquia y manuscritos de la Beata.”



### Puntos de interés

#### Caño de la Cañada

Fuente abrevadero S. XVIII - XIX. La estructura principal se compone de dos caños simétricos embutidos en sillares de granito rematados en un frontón con cruz latina. Esta fuente ha sido durante siglos el lugar de reunión de los habitantes de Almendral de la Cañada.

#### Cañada Real Leonesa Oriental

Es herencia del “Honrado Concejo de la Mesta” creado por Alfonso X en el S.XIII para proteger y favorecer la trashumancia. Hoy día, el paso de los rebaños comparte camino con el turismo activo.

#### Castaños robles y encinas


Se reparten a lo largo de toda la ruta con algunos ejemplares centenarios. Son el ejemplo de un ecosistema antropizado pero con una riqueza forestal y paisajística que merece la pena ser visitada en cualquier época del año.

#### Muros de piedra

Se construyen por acumulación de piedras sin argamasa dejando huecos que permiten el paso y dan cobijo a la fauna, de pequeños mamíferos, aves y reptiles que habitan este territorio.

#### Chozo y corral

Almendral conserva los cimientos de un antiguo chozo pastoril junto con su corral. Esta construcción estaba hecha en piedra con techumbre de madera y servía para dar cobijo a los pastores de la zona y guardar sus rebaños.



Señalización de senderos pequeño recorrido (PR)

PR-TO  
46



CONTINUIDAD DE SENDERO

CONTINUAR A LA IZQUIERDA

CONTINUAR A LA DERECHA

DIRECCION EQUIVOCADA



No se permite encender fuego



No se permite la recolección de minerales y rocas



No se permite la recolección de plantas



No se permite la captura de animales



Evite hacer ruido



Respete los bienes y propiedades privadas



Manténgase en los caminos





Senderos de Toledo



DIPUTACIÓN DE  
TOLEDO

[www.senderosdetoledo.org](http://www.senderosdetoledo.org)



[www.senderosdetoledo.org](http://www.senderosdetoledo.org)

- |  |  |  |  |
|--|--|--|--|
| SL-TO<br><b>01</b> Sendero Melque   3 km<br>Melque (San Martín de Montalbán)               | PR-TO<br><b>17</b> Ruta del pasado Visigodo   17 km<br>Sonseca                 | PR-TO<br><b>28</b> La estela del Gigüela   14 km<br>La Puebla de Almoradiel          | PR-TO<br><b>40</b> Ruta de los Molinos   7,7 km<br>San Pablo de los Montes   |
| SL-TO<br><b>02</b> Sendero cerro Castrejón   6,2 km<br>Aldeanueva de San Bartolomé         | PR-TO<br><b>18</b> Los Hitos de Orgaz   15 km<br>Orgaz                         | PR-TO<br><b>29</b> Rinconada al puente Ruidero   18,8 km<br>La Rinconada de Tajo     | PR-TO<br><b>41</b> Sendero El Calancho   8,4 km<br>Los Navalmorales  |
| SL-TO<br><b>03</b> Ruta de La Milagra y El Cabezó   5,3 km (ida)<br>Navahermosa y Hontanar | PR-TO<br><b>19</b> Camino Norte de la Laguna   15 km<br>La Guardia             | PR-TO<br><b>30</b> Ruta de Berciana   9,9 km<br>Méntrida                             | PR-TO<br><b>42</b> El sendero del Agua   11,2 km<br>Dosbarrios   |
| PR-TO<br><b>10</b> Ruta de las Tres Villas   16 km<br>Rielves, Huecas y Barcience          | PR-TO<br><b>20</b> Ruta del río Tietar   10,3 km<br>La Iglesuela               | PR-TO<br><b>33</b> Paseo por las Fuentes   8,7 km<br>Villarrubia de Santiago         | PR-TO<br><b>43</b> Calera y Chozas   18,8 km<br>Ruta de Covisa   |
| PR-TO<br><b>11</b> Senda del Lince   14 km<br>Madrdejós                                    | PR-TO<br><b>21</b> Cabeza del Oso y Pelados   16 km<br>El Real de San Vicente  | PR-TO<br><b>34</b> Garganta de las Lanchas   4 km (ida)<br>Robledo del Mazo          | PR-TO<br><b>44</b> Sendero Alamin   10,5 km<br>La Torre de Esteban Hambrán   |
| PR-TO<br><b>12</b> Sendero del Charco Negro   6,5 km<br>Santa Cruz de la Zarza             | PR-TO<br><b>22</b> Sendero Virgen de la Oliva   12,5 km<br>Almonacid de Toledo | PR-TO<br><b>35</b> Valle del río Sangrera   16,6 km<br>San Bartolomé de las Abiertas | PR-TO<br><b>45</b> Sendero cueva del Panzo   8,9 km<br>Quintanar de la Orden   |
| PR-TO<br><b>13</b> Ruta de las Aves   13,5 km<br>Navalcán                                  | PR-TO<br><b>23</b> Sendero las Trincheras   10,2 km<br>Noez                    | PR-TO<br><b>36</b> Ruta Menasalbas - Necrópolis   17,2 km<br>Menasalbas              | PR-TO<br><b>46</b> Mirador de Almenral de la Cañada   11 km<br>Almenral de la Cañada                                 |
| PR-TO<br><b>14</b> Sendero del Lazarillo   13 km<br>Almorox                                | PR-TO<br><b>25</b> Mirador Bellavista   8,4 km<br>Belvis de la Jara            | PR-TO<br><b>37</b> Sendero del prado Renales   11,6 km<br>Fuensalida                 | GR<br><b>166</b> Camino de peregrinación Toledo - Guadalupe   190 km<br>Empieza en Toledo y termina en Guadalupe     |
| PR-TO<br><b>15</b> Risco de los Yébenes   15,4 km<br>Los Yébenes                           | PR-TO<br><b>26</b> Ruta de los Caleros   8 km<br>Montesclaros                  | PR-TO<br><b>38</b> Ruta de los tres Castillos   14 km<br>Guadamur y Polán            | GR<br><b>113</b> Camino Natural del Tajo   102 km<br>Atraviesa la provincia siguiendo el curso del Tajo              |
| PR-TO<br><b>16</b> Las fuentes de Cabañas   9 km<br>Cabañas de Yepes                       | PR-TO<br><b>27</b> Pozos Nuevos y Molino Rebollos   6,8 km<br>Valdeverdeja     | PR-TO<br><b>39</b> Paseo por Moracantá y peña Manaera   10,2 km<br>Villaminaya       | GR<br><b>116</b> Camino Natural de Las Villuercas   60,2 km<br>Discurre por Cáceres, llega hasta Puerto de S.Vicente |